


SEZNAM DOTČENÝCH POZEMKŮ:

parcelní číslo	výměra m²	způsob využití	druh pozemku	poznámka	vlastník
1998	4 152	ostatní komunikace	ostatní plocha	Husova ulice	Město Nový Bor
1996/8	3 817	sportoviště a rekreační plocha	ostatní plocha		Město Nový Bor
1994	5110	jiná plocha	ostatní plocha		Město Nový Bor
1995	888	ostatní komunikace	ostatní plocha		Město Nový Bor
2043/3	90	sportoviště a rekreační plocha	ostatní plocha	zábor 27 m²	Město Nový Bor
2026/1	11 457	sportoviště a rekreační plocha	ostatní plocha	zábor 38 m²	Město Nový Bor
2026/3	829	sportoviště a rekreační plocha	ostatní plocha	zábor 9 m²	TJ Jiskra Nový Bor
2038/3	1 624	ostatní komunikace	ostatní plocha		Město Nový Bor
1992/1	5 898	koryto vodního toku přirozené nebo upravené	vodní plocha	Špořka	ČR, Povodí Ohře s.p.
2025/5	252		trvalý travní porost	ZPF-BPEJ 77101, trvalý zábor 151 m²	Město Nový Bor
1972/38	933	ostatní komunikace	ostatní plocha		Město Nový Bor
1972/48	39		trvalý travní porost	ZPF-BPEJ 74710, trvalý zábor 20 m²	Město Nový Bor
1956	1 213	ostatní komunikace	ostatní plocha	Kpt. Jaroše	Město Nový Bor

Název akce :


CYKLOSTEZKA LÍPA - BOR NA KOLE (ÚSEK NOVÝ BOR)

Investor:



Město Nový Bor
Náměstí Míru 1
473 01 Nový Bor
tel. 487 712 311

Generální projektant:




Projektová kancelář
VANER s.r.o.
V Horkách 101/1
460 07 Liberec 9
tel. 485 152 532

Název části :

SITUAČNÍ VÝKRESY

Označení části :


C



Projektová kancelář

Vypracoval

ING.J.JEŽEK

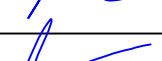


zak. číslo

19-11-055

Zodp. projektant

ING.J.JEŽEK




datum

07/2021

Tech. kontrola

ING.J.VANER



stupeň

DUSP

Investor

MĚSTO NOVÝ BOR

měřítko

1:1000

Adresa : V Horkách 101/1
460 07 Liberec 9
tel.: 485 152 532

Příloha :

KATASTRÁLNÍ SITUAČNÍ VÝKRES

č. přílohy:

2

paré: